

Code de Balisage FFRP

- Bonne direction
- X Mauvaise direction
- F Changement de direction



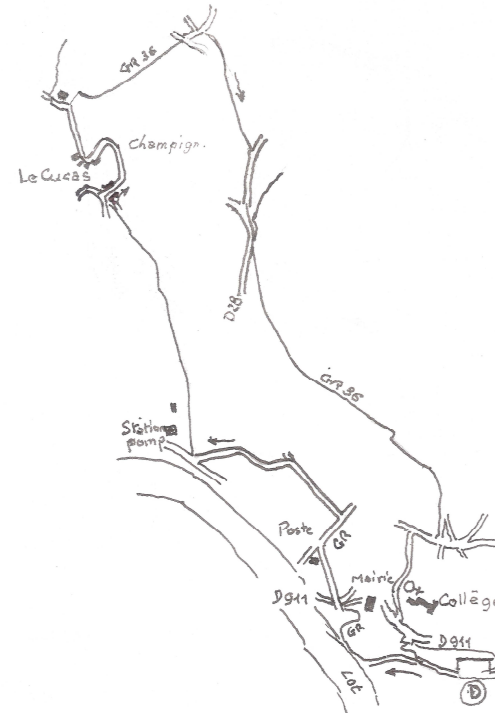
Charte du promeneur

En respectant la charte ci-dessous, vous participez à notre effort de valorisation de ce terroir. Merci et bonne promenade...

- **RESPECTONS** le tracé des sentiers et n'utilisons pas de raccourcis.
- **SOYONS DISCRETS**. Nous ne sommes pas seuls à fréquenter les chemins. Pensons aux autres, à la sérénité de la nature.
- **APPRENONS** à connaître la faune et la flore. Nous comprendrons ainsi pourquoi il convient de les respecter.
- **NE LAISSONS** pas trace de notre passage. N'abandonnons aucun de nos déchets. Emportons-les avec nous jusqu'à la prochaine poubelle.
- **NE FAISONS** pas de feu. Le feu est l'ennemi de la forêt.
- **N'OUBLIONS** jamais de refermer derrière nous clôtures et barrières. Ne dégradons ni les cultures ni les plantations et ne dérangeons pas les animaux domestiques ou les troupeaux.
- **TENONS** les chiens en laisse. Ils pourraient malencontreusement provoquer des dommages ou être victimes d'accidents
- **SOYONS PRUDENTS** avec l'eau des ruisseaux. Sa limpidité apparente ne signifie pas forcément qu'elle est potable.
- **SOYONS PREVOYANTS** : emportons bonnes chaussures de marche, chapeau, lunettes de soleil, crème solaire, bouteille d'eau, encas, papiers d'identité...

Circuit de la Combe Barthes

Randonnée Pédestre



Le club Rando Val vous invite à parcourir

Le circuit de la Combe Barthes

Par petits pas, ce circuit vous conduira sur les anciens axes de communication et vous montrera de magnifiques vues sur la vallée.

De la Place Georges Henry dirigez-vous vers le vieux Puy l'Evêque (rue de la Cale). Descendez jusqu'à la rivière (point de vue). Ensuite remontez sur les hauteurs en suivant le GR 36 (balisage rouge et blanc). Place de la Mairie, empruntez la rue Henry Dunant puis, à gauche, la Rue de la Télide.

Dépassez le cimetière, prenez la droite à droite.

Arrivé à l'aire des gens du voyage continuez quelques mètres et prenez le chemin à gauche qui monte dans la combe (balisage jaune). Vous arrivez sous un pont. Montez sur la route, passez sur le pont et suivre la petite route qui monte entre les carrières (champignonnières).

250 mètres après le hameau de « Cucas », prenez à droite un chemin empierré (piste équestre – balisage orange et GR) que vous suivez jusqu'à Puy l'Evêque.

Au sortir du sentier, traversez le carrefour et prenez la 1^{ère} rue vers la droite puis à gauche la rue François Faucher. Vous passez devant les ateliers communaux, le cimetière et l'église (monument historique). Descendez jusqu'à la RD 811, traversez-la et coupez en diagonale la place du Rampeau et empruntez la rue descendante. 30 m environ après, à gauche par de petits escaliers en son début, le sentier du Roulier vous ramènera à votre point de départ.

Circuit créé et aménagé par Rando Val.

Conception et Réalisation : Rando Val – Mis à jour juin 2013 -Tous droits réservés.

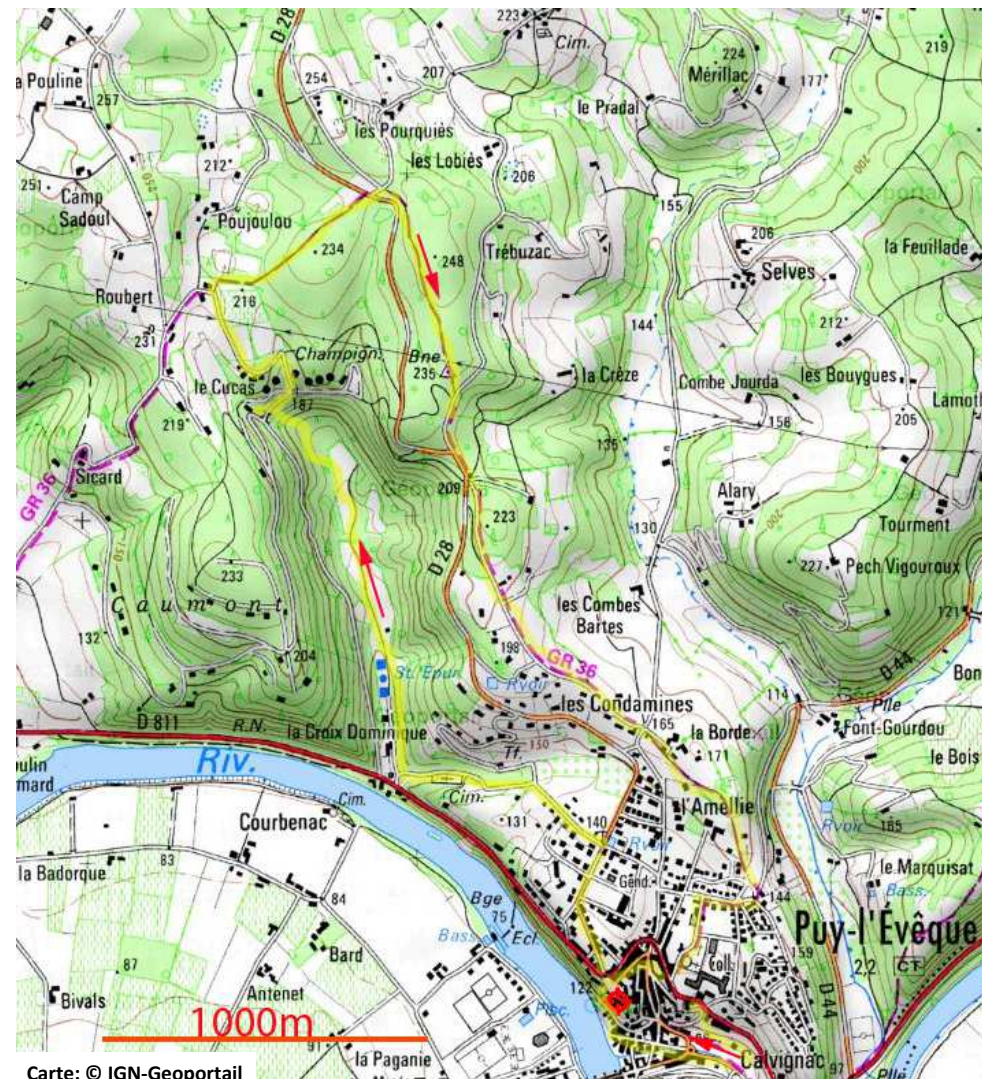
Nous vous souhaitons une agréable randonnée sur nos chemins.

Retrouvez-nous sur le site www.randoval.fr

Durée : 3 heures (9 km) – Facile - Balisage : Jaune, Rouge et Blanc (GR)

Départ : Place Georges Henry – commune de PUY L'EVEQUE

Carte IGN au 1/25000 – 2038 Ouest Puy L'Evêque



Carte: © IGN-Geoportail